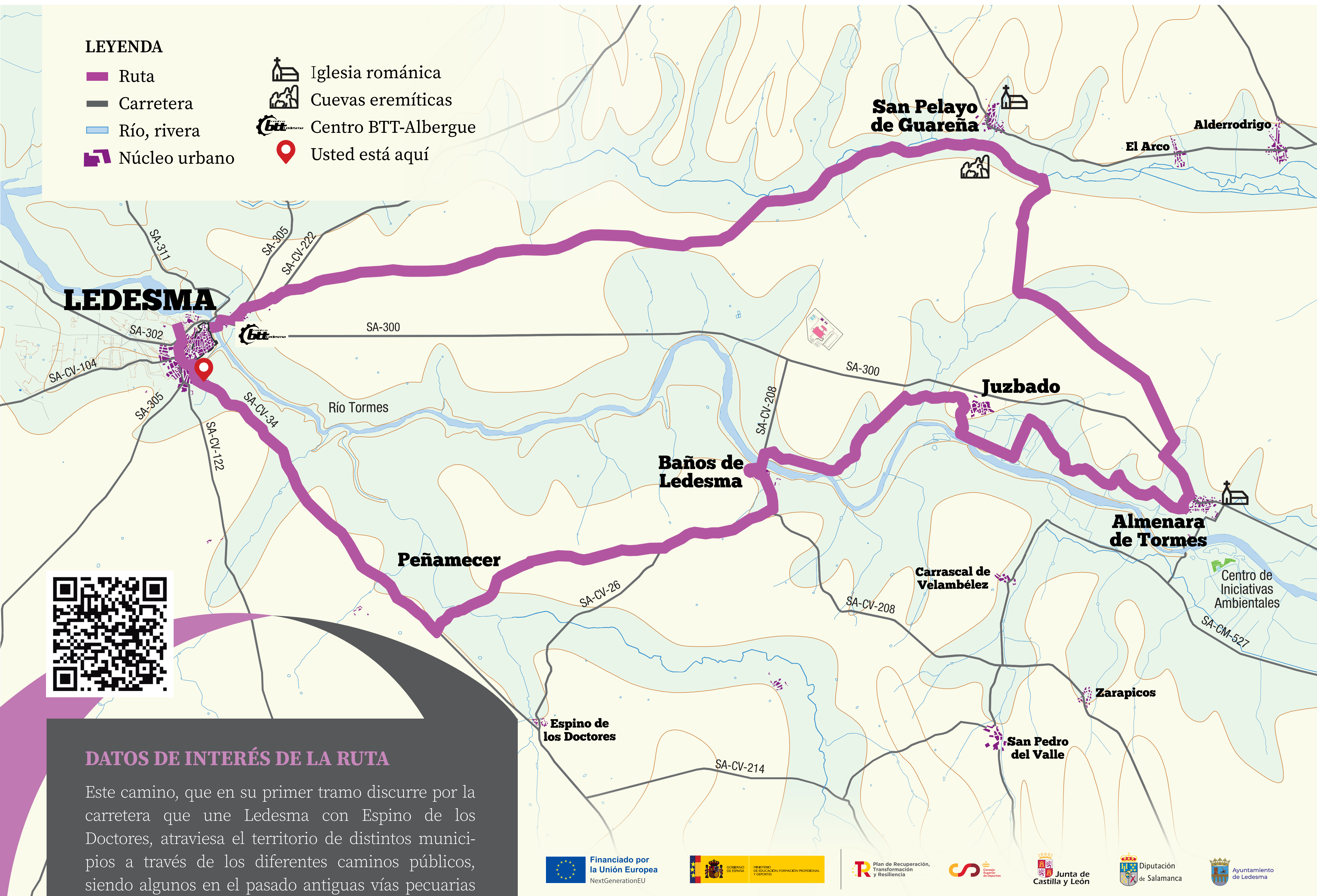


ruta 6

BTT

TIERRAS DEL TORMES








DATOS DE INTERÉS DE LA RUTA

Este camino, que en su primer tramo discurre por la carretera que une Ledesma con Espino de los Doctores, atraviesa el territorio de distintos municipios a través de los diferentes caminos públicos, siendo algunos en el pasado antiguas vías pecuarias –cañadas, cordeles, veredas o coladas-. En ellos se alterna una gran variedad de paisajes, desde las zonas adehesadas donde poder contemplar diversas especies como la encina, escobas, tomillo, zarza, el conejo, la liebre, zorros, milanos o busardos, hasta el típico hábitat de ribera donde el río Tormes adquiere un protagonismo especial mostrando una gran explosión de vida, con una amplia pluralidad de flora y fauna: sauces, alisos, chopos, fresnos, espadañas, nutrias, ánades o garzas, entre otros muchos.

CARACTERÍSTICAS TÉCNICAS

Camino agrícola en buen estado. Un tramo transcurre por sendero

	Tipo de recorrido	Circular	A tener en cuenta: <ul style="list-style-type: none">· La ruta discurre durante largos tramos por carretera, ¡PRECAUCIÓN!· Ruta compartida con senderistas, ¡CUIDADO!· En tramos finca privada: No salirse del camino
	Distancia horizontal	40,3	
	Tiempo aprox. recorrido	5 h	
	Desnivel de subida	440	
	Dificultad	Fácil	

